



COMUNICAT D'ACTUALITZACIÓ DE LA FASE D'ALERTA DEL VENTCAT

Es comunica que en base a les previsions meteorològiques emeses pel Servei Meteorològic de Catalunya i per les afectacions que es preveu que se'n poden derivar, es manté la fase d'ALERTA del Pla Especial d'Emergències per risc de vent Catalunya (VENTCAT).

Es preveu que l'episodi de fort vent arribi al seu màxim aquest migdia i es mantingui durant tota la tarda degut a la inversió tèrmica. Entre avui i demà el vent girarà de N-O a O pel que es reforçaria al Pirineu Oriental i a la meitat sud del país, sobretot al litoral i prelitoral de la meitat sud. L'episodi s'allargarà fins demà dissabte a les 18h. La distribució geogràfica del fenomen es preveu de caràcter general (afectació a més del 70% de la zona avisada).

Algunes de les ratxes màximes en aquests moments (km/h) són: Mas de Barberans 117, Tortosa 108, Constantí 101, Reus 100, Vandellòs 99, Pontons 95, Llorac 80, Port del Garraf 79, Caldes de M 74, Vilassar de Mar 70.

Fins les 11h el 112 ha rebut 198 trucades associades amb 169 expedients, la majoria concentrats a les comarques del Barcelonès, Vallès Occidental, Baix Llobregat, Baix Camp, Vallès Oriental i Baix Penedès.

16 municipis han activat el seu Pla d'emergència motivat per les ventades (Barberà del Vallès, Barcelona, Castellar del Vallès, Matadepera, Mataró, Rubí, Sabadell, Sant Boi de Llobregat, Sant Cugat del Vallès, Sant Quirze del Vallès, Sant Vicenç dels Horts, Sant Esteve Sesrovires, Terrassa, Tremp, Valls i Vila-seca).

Es recomana als municipis el tancament de parcs i jardins que presentin un risc de caiguda d'arbres, precaució amb els ornaments nadalencs i recomanar a les escoles evitar l'exposició dels menors a l'aire lliure on existeixi risc de caiguda d'elements estructurals o arbrat.

En cas que hagueu activat el vostre Pla d'Emergències, cal comunicar-ho al CECAT.

Si el vostre municipi disposa de xarxa RESCAT recordeu de tenir connectat el terminal.

Aquest avís ja s'ha fet arribar als grups actuants.

S'emetrà un nou comunicat tan aviat com es produeixin novetats en el desenvolupament de la situació d'emergència.

Podeu consultar altres actuacions a fer, consells i recomanacions per als municipis a l'enllaç <http://bit.ly/28XQxSN>

Per obtenir més informació:

- Predicció i SMP: <http://www.meteo.cat/prediccio/general>
- Predicció municipal: <http://www.meteo.cat/prediccio/municipal>
- Incidències viàries: http://www.gencat.cat/transit/marcit_n.htm



- Mobilitat: <http://www20.gencat.cat/portal/site/mobilitat>

- Consells d'autoprotecció per a la població: <http://interior.gencat.cat/ventades>

Si voleu consultar els valors dels llindars per a cadascuna de les comarques, ho podeu fer en el següent link <http://bit.ly/2z2RfKU>

Barcelona, divendres 13 desembre 2019

11:49h

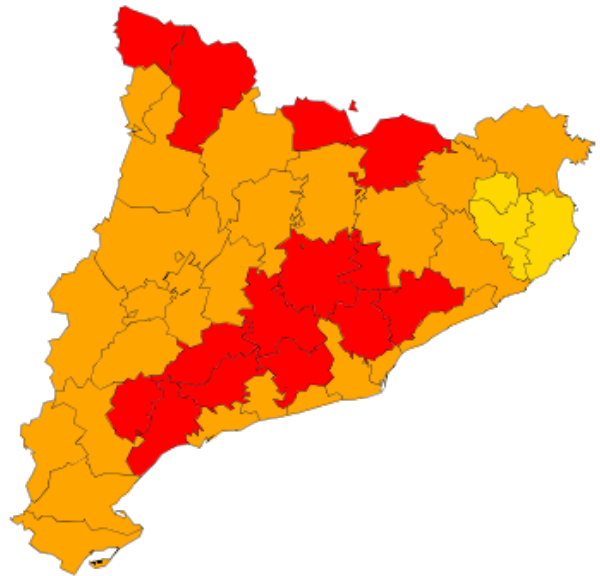


S'adjunten a continuació els mapes de perill per aquest episodi

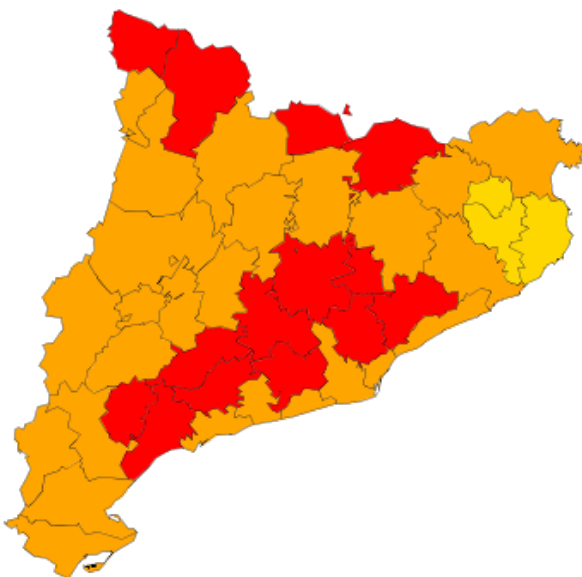
Mapa Perill - Meteor: Vent (Data Emissió:13/12/2019 09:29)

Dia: 13/12/2019

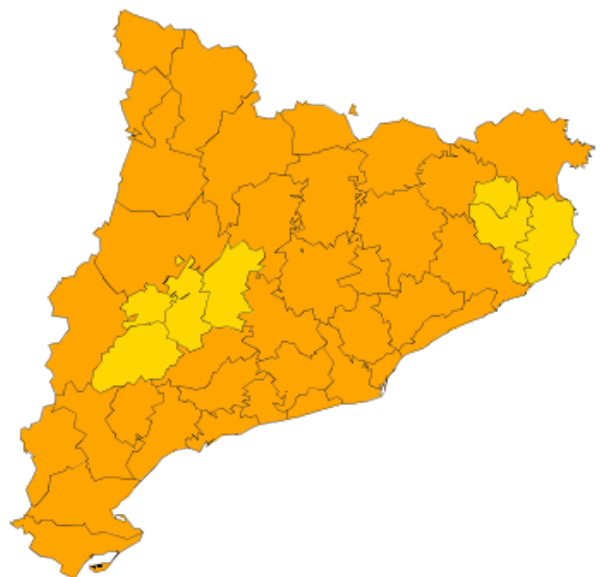
De 6 a 12 hores



De 12 a 18 hores



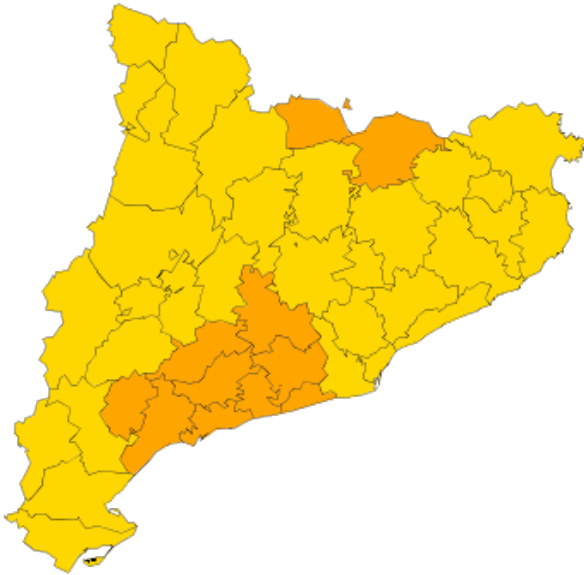
De 18 a 24 hores





Dia: 14/12/2019

De 0 a 6 hores



De 6 a 12 hores



De 12 a 18 hores



De 18 a 24 hores

